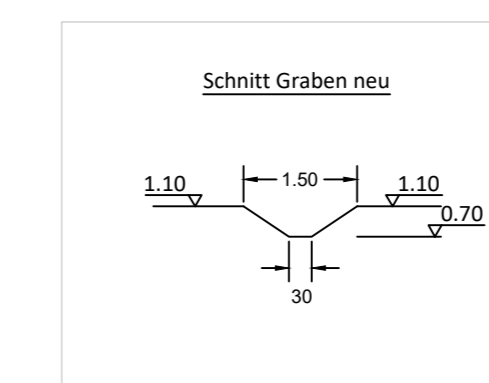
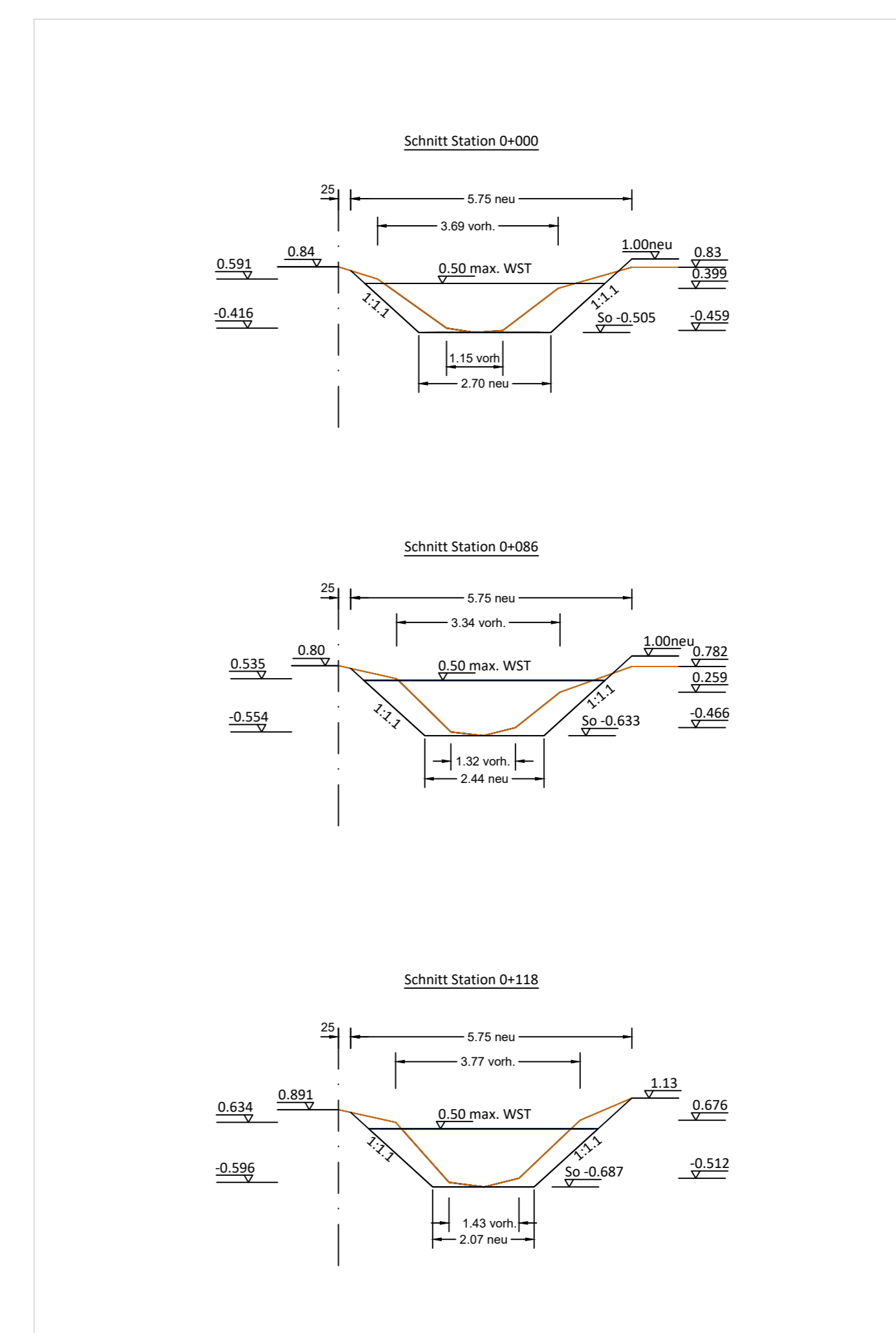


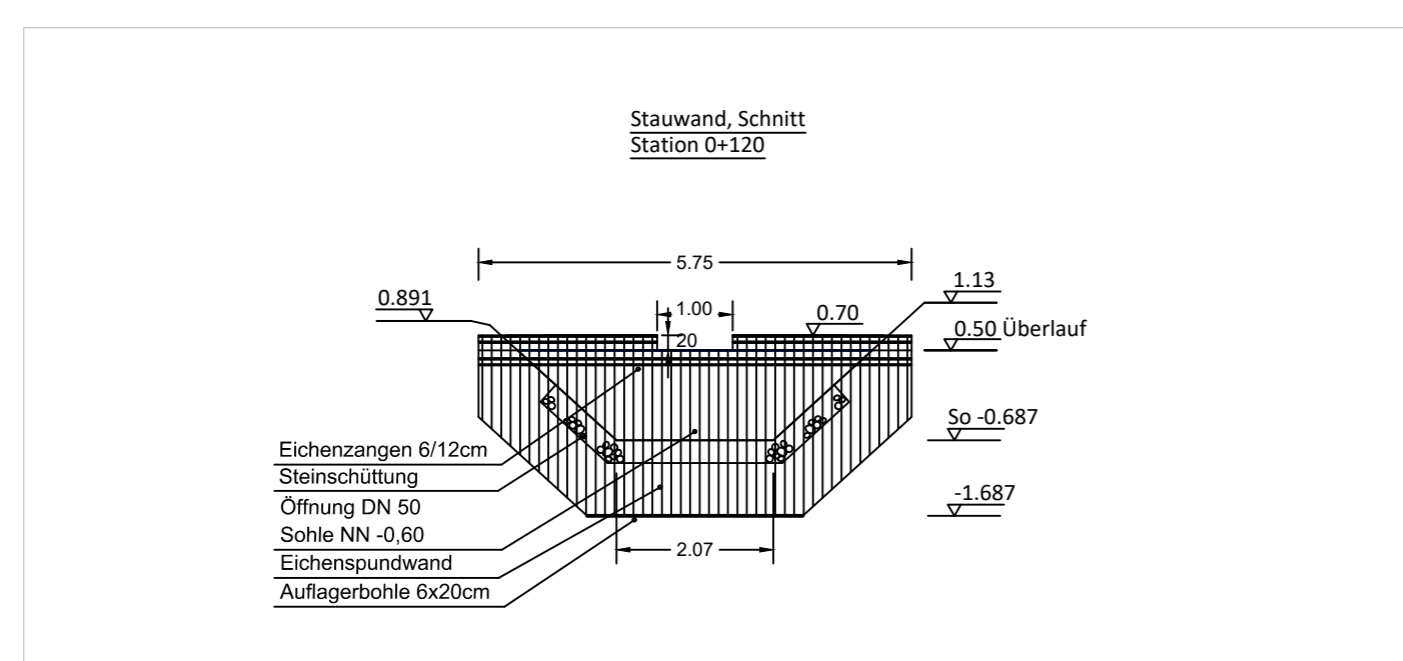
Lageplan
M. 1:500



Grabenquerschnitte
M. 1:100



Grabenquerschnitte
M. 1:100



Lageplan
M. 1:2000



Legende

RW1
 $D_{\text{R}} = 1,22$
 $S_{\text{p}} = -0,37$
 $t = 1,59$
 DN 300 PP 30m 1:300

Gepl. RW-Kanal mit Angaben über Durchmesser, Rohmaterial, Haltungslänge, Gefälle, Schachtnummer, OK Schacht ü. NN (Endausbauhöhe), Rohrschließe u. NN, Schachttiefe

SW1
 $D_{\text{R}} = 1,33$
 $S_{\text{p}} = -2,25$
 $t = 3,58$
 DN 200 PP 34m 1:350

Gepl. SW-Kanal mit Angaben über Durchmesser, Rohmaterial, Haltungslänge, Gefälle, Schachtnummer, OK Schacht ü. NN (Endausbauhöhe), Rohrschließe u. NN, Schachttiefe

Alle Maße sowie die Lage der Ver- und Entsorgungsleitungen sind am Bau zu prüfen!
 Unstimmigkeiten sind dem Planverfasser sofort zu melden.
 Bei Nichtbeachtung haftet der Ausführende.

Nr.	Datum	Änderung	Bearbeiter

Geschäftsstelle Aurich

Wagenweg 13
 26003 Aurich
 E-Mail: info@nlg.de
 www.nlg.de



Bauvorhaben: Gemeinde Bunde B-Plan Nr. 05.11
 "Westlich Molkereistraße" - OT Wymeer

Entwässerungsplan Entwurfsplanung		Zeichnung: Lageplan, Schnitte
Datum: 22.03.2023	gez.: Efen / Specht	Maßstab: 1:2000/500/100
Planverfasser: Dipl.-Ing. (FH) Vrieling	Projektnummer: 6712	
Aurich		Blatt Nr.: 5.3