


Verkehrsmengenkarte Niedersachsen

2015

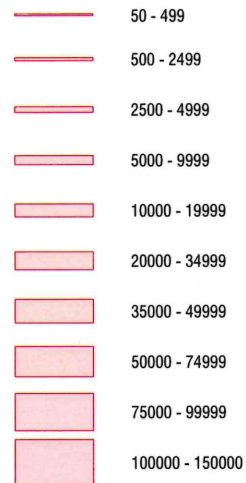


1 : 250 000

Niedersächsische Landesbehörde
für Straßenbau und Verkehr
NLStBV

Fachdaten

Durchschnittliche tägliche Verkehrsstärke (DTV)

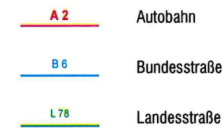


Klassifiziert nach



Zeichenerklärung

Straßenklasse und Straßennummer



Zuständigkeitsbereiche




Basisdaten

Administrative Gliederung




Gewässer



Städte und Gemeinden (mit Einwohnerzahlen)

HAMBURG	> 1.000.000	
HANNOVER	500.000 - 1.000.000	
OLDENBURG	100.000 - 500.000	
Wolfenbüttel	50.000 - 100.000	
Beverungen	10.000 - 50.000	
Lachendorf	5.000 - 10.000	
Dornum	1.000 - 5.000	
Spiekeroog	< 1.000	
Stadt-/ Ortsteil	Misburg	keine Differenzierung

Maßstab



1:250.000

Quellen

Generalisierte Straßenverkehrszählung 2015
Straßeninformationsbank Niedersachsen 2017

© GeoBasis-DE / BKG 2017

Herausgeber

© Niedersächsische Landesbehörde für Straßenbau und Verkehr 2017
Göttinger Chaussee 76 A, D-30453 Hannover

Bearbeitung

Zentraler Geschäftsbereich, Dezernat 15
- Geoinformation -
Niedersächsische Landesbehörde für
Straßenbau und Verkehr, 2017

Diese Karte ist gesetzlich geschützt. Vervielfältigung nur mit Erlaubnis des Herausgebers. Als Vervielfältigung gelten z.B. Nachdruck, Fotokopie, Mikroverfilmung, sowie Speicherung auf Datenträger.

